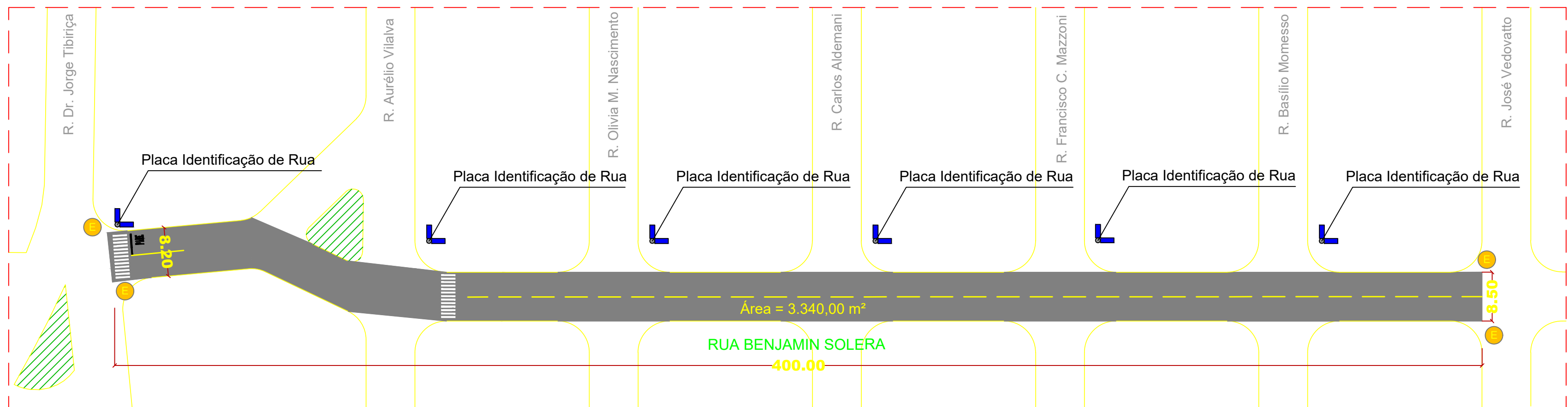


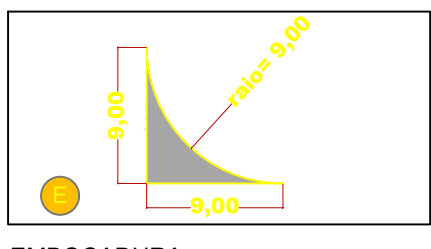
1 - RUA GIROLAMO ROMIO



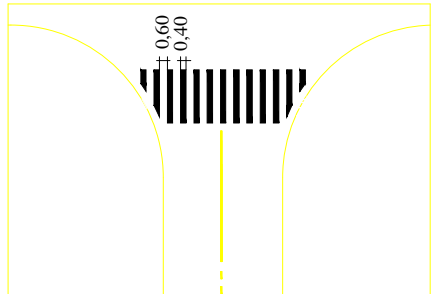
2- RUA BENJAMIN SOLERA

ÁREA TOTAL DO TRECHO 1

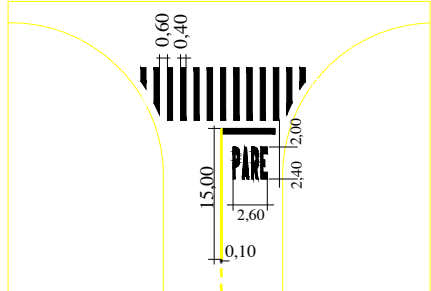
■ Área do trecho = 3.600,00m²
4 embocaduras = (17,40m² x 4) = 69,60m²
ÁREA TOTAL RECAPE = 3.669,60m²
ÁREA SINALIZAÇÃO = 85,96 m²



EMBOCADURA
A = 17,40 m²



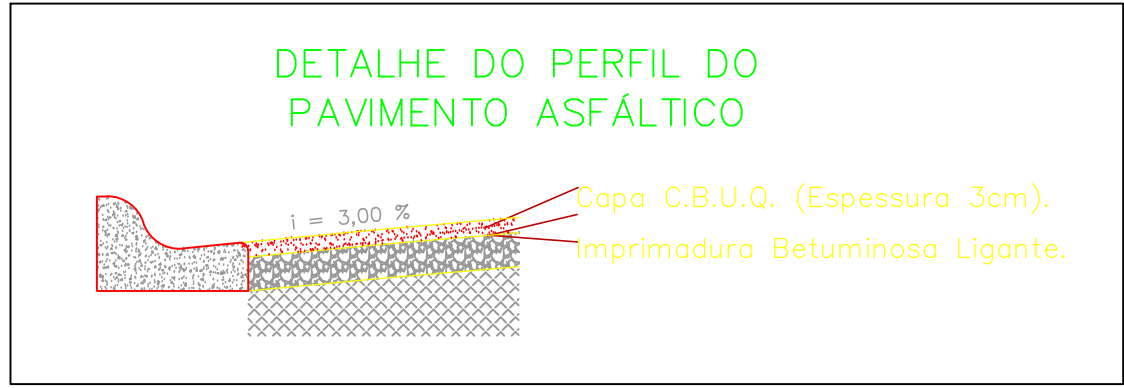
MODELO 01
Faixa Pedestres sem PARE.
A = 12,80 m²



MODELO 02
Faixa Pedestres c/ PARE.
A = 20,68 m²

ÁREA TOTAL DO TRECHO 2

■ Área do trecho = 3.340,00m²
4 embocaduras = (17,40 m² x 4) = 69,60m²
ÁREA TOTAL RECAPE = 3.409,60m²
ÁREA SINALIZAÇÃO = 43,14 m²



Escala 1:1000	PROJETO COMPLETO	Folha única
Proprietário: PREFEITURA MUNICIPAL SANTO ANTONIO DE POSSE		
Obra: RECAPEAMENTO ASFÁLTICO: RUAS GIROLAMO ROMIO E BENJAMIN SOLERA		
Local: PARQUE RESIDENCIAL PEDRA BRANCA		
Município: SANTO ANTONIO DE POSSE - SP		
Situação sem escala:		
VER NO MAPA DO MUNICÍPIO		Prefeito Municipal Norberto de Olivério Junior
		Autor de Projeto e Responsável pela Fiscalização do Convênio Engº. José Sidnei Vieira CREA 0605058496
		A.R.T.: _____